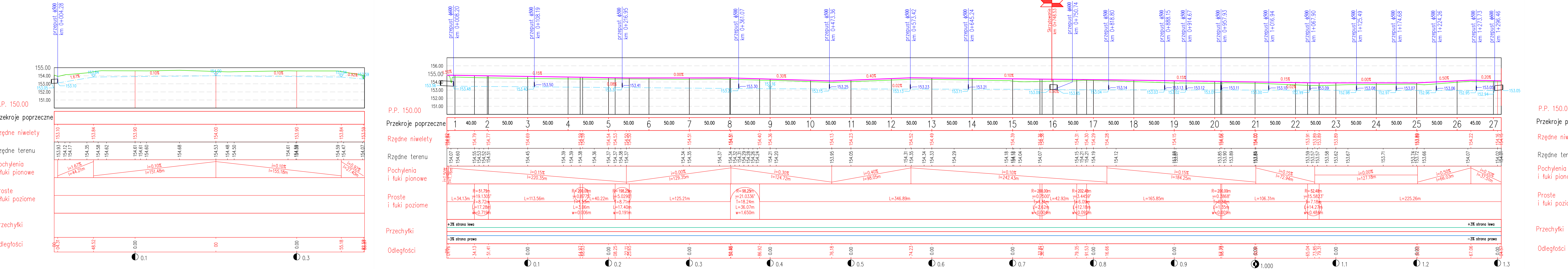
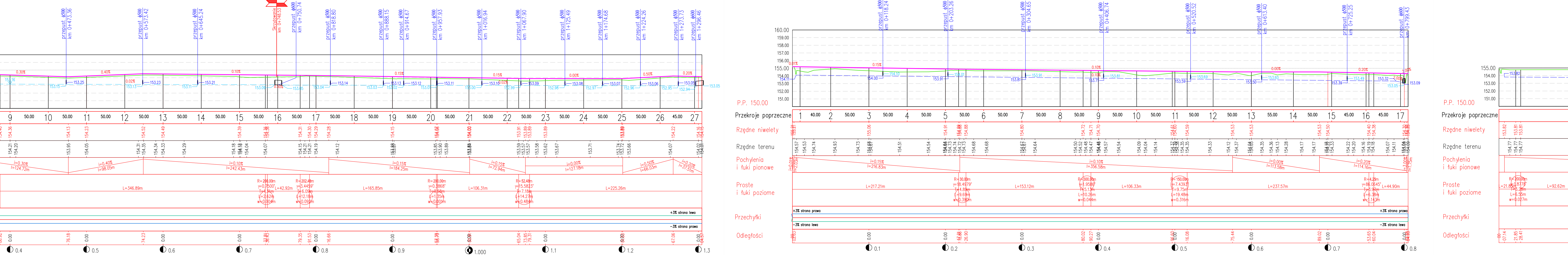


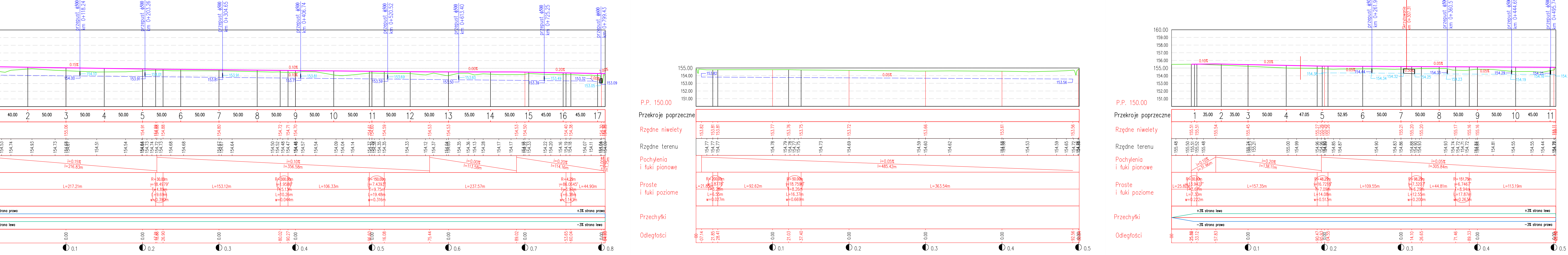
Zarównie - droga na dz. ewid. nr 110



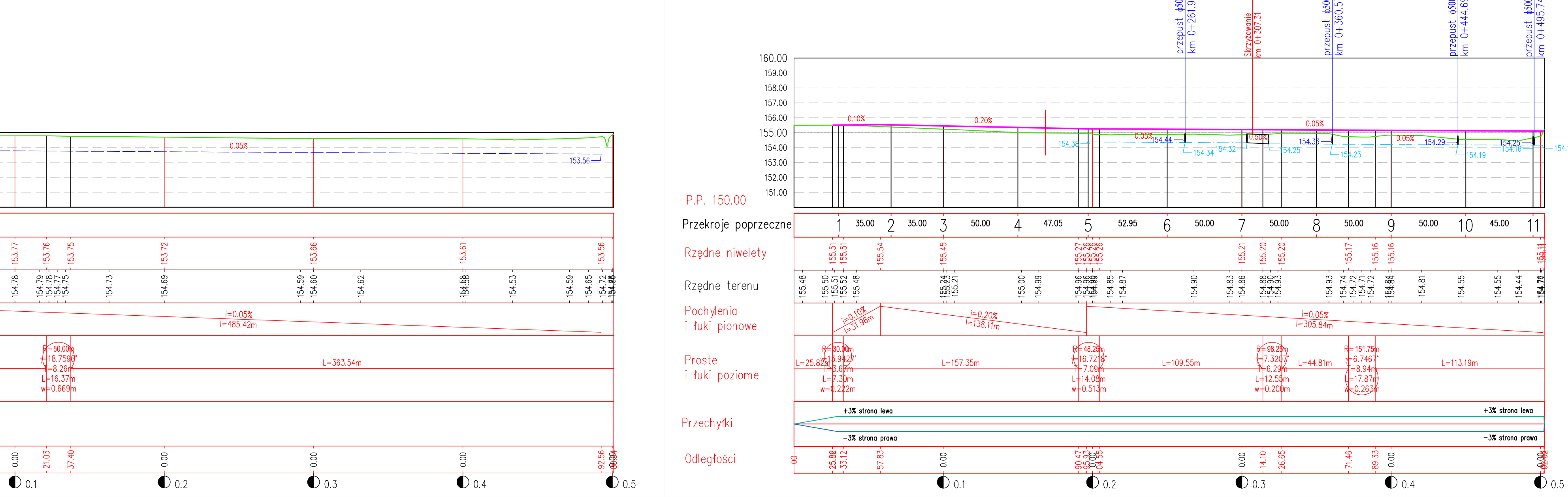
Zarównie - droga na dz. ewid. nr 138



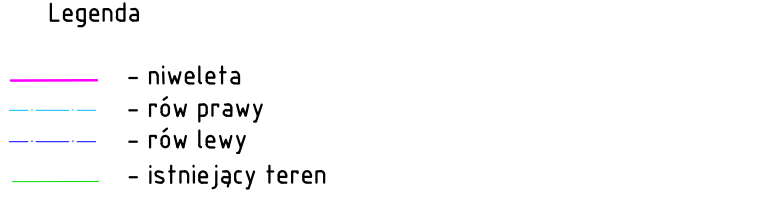
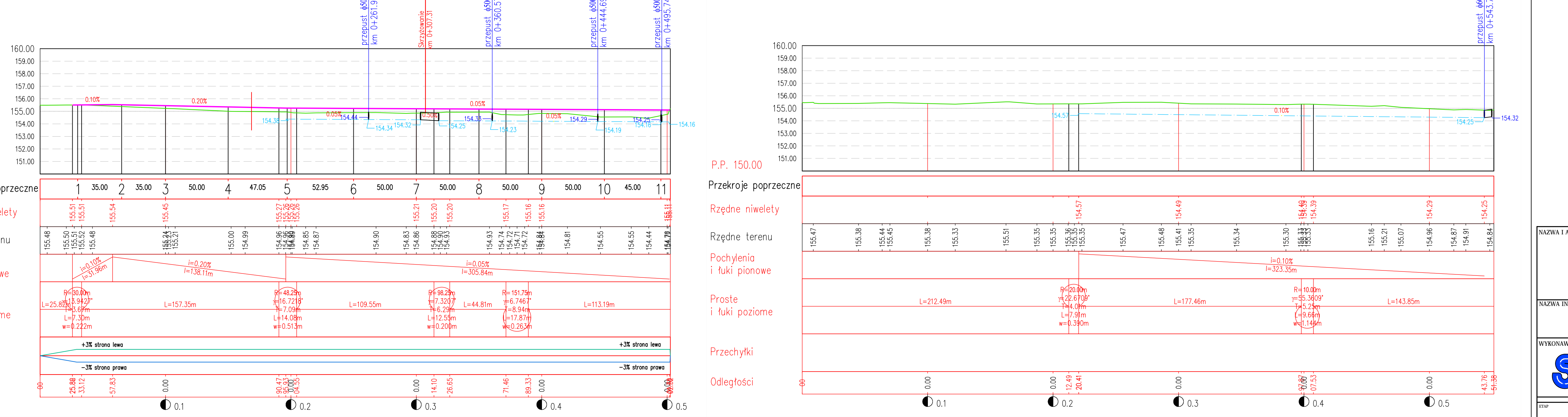
Zarównie - droga na dz. ewid. nr 164



Zarównie - droga na dz. ewid. nr 198



Zarównie - droga na dz. ewid. nr 253



NAZWA I ADRES OBIEKTU BUDOWANEGO: Projekt wykonawczy zagospodarowania poscaleniowego w zakresie budowy lub przebudowy dróg poscaleniowych wraz z przepustami pod drogami i rzężdami do działek, renowacji rowów melioracyjnych, rekultywacji gruntów dla operacji „Scalanie gruntów wsi Zachwiejów i Zarównie, gmina Radzów Narodowa”			
NAZWA INWESTORA: ul. Wyspiańskiego 6, 39-300 Mielec			
WYKONAWCA DOKUMENTACJI PROJEKTOWEJ: SP-GEO Biuro Usług Inżynierskich Paulina Pawlak ul. Mickiewicza 7, 37-220 Kańczuga			
Tytuł projektu: PROJEKT WYKONAWCZY			
DROGOWA			
Tytuł opracowania: PROJEKT WYKONAWCZY			
Tytuł rysunku: PROFILE PODŁUŻNE			
PROJEKTOWAŁ: mgr inż. Przemysław Dumalski	SPECJALNOŚĆ: BRUK	NR UPRAWNIENIA: PDDK/0143/PODD/07	PODOPIS:
WERYFIKOWAŁ: mgr inż. Sławomir Pawlak	BRUK		
WERYFIKOWAŁ: inż. David Słyś	BRUK		
DATA: 09.2019r.	SKALA: 1:200/2000	STR. NR: 3.1	